



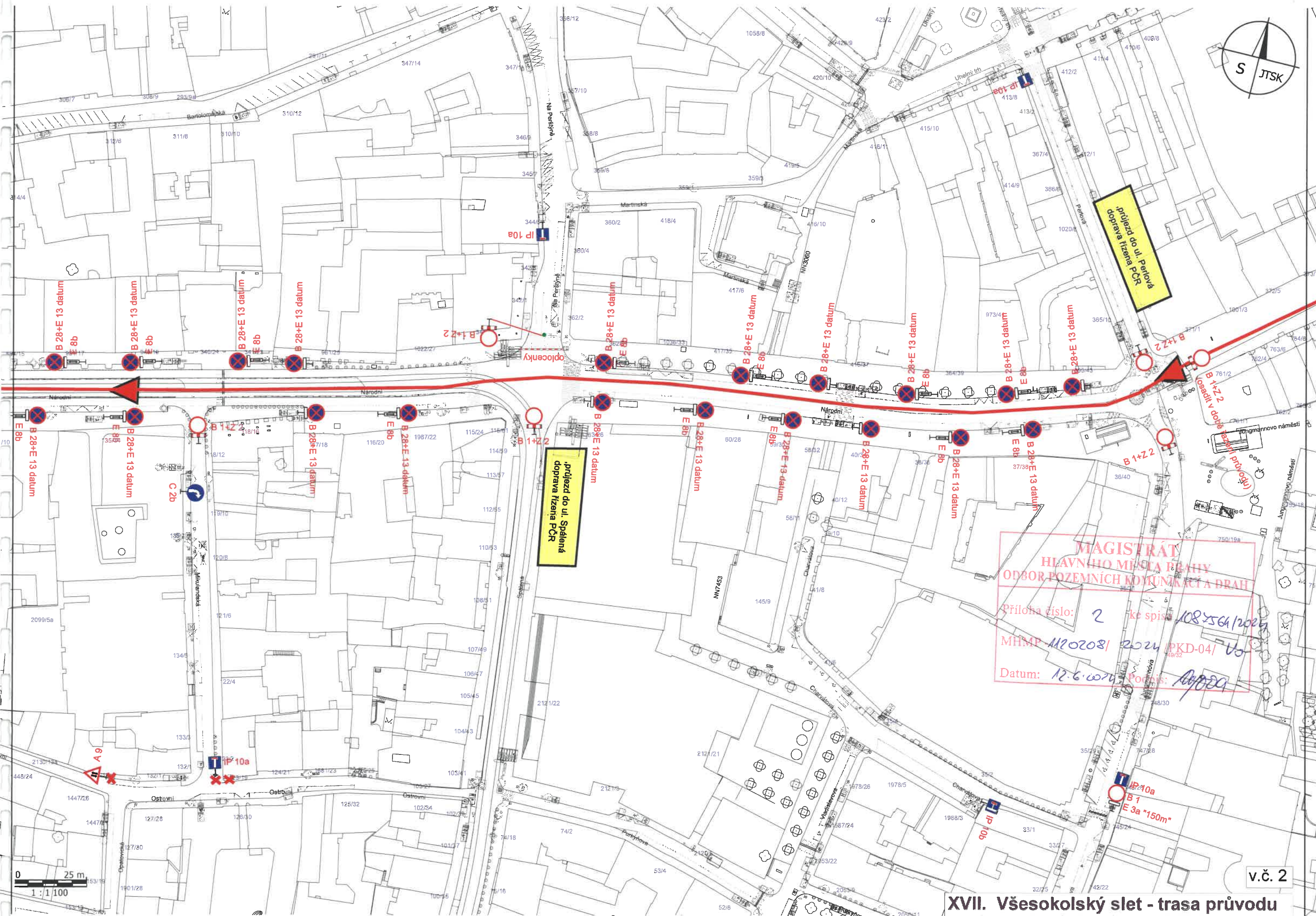

**MAGISTRÁT  
HLAVNÍHO MĚSTA BRAHY  
ODBOR POZEMNÍCH KOMUNIKACÍ A DRAH**

Priloha číslo: 1 ke spisu 108/56/2024  
MHMP-1102028/2024 /PKD-04/ V0  
Datum: 12.6.2024 Podpis: *[Signature]*



v.č. 1

**XVII. Vsesokolský slet - trasa průvodu**



MAGISTRÁT  
HLAVNÍHO MĚSTA PRAHY  
ODBOR POZEMNÍCH KOMUNIKACÍ A DRAH  
Příloha číslo: 2 ke spis. 1082564/2024  
MHMP-1120208/2024/PKD-04/10  
Datum: 12.6.2024 Pověřil: [Signature]

0 25 m  
1:100

v.č. 2

XVII. Všesokolský slet - trasa průvodu



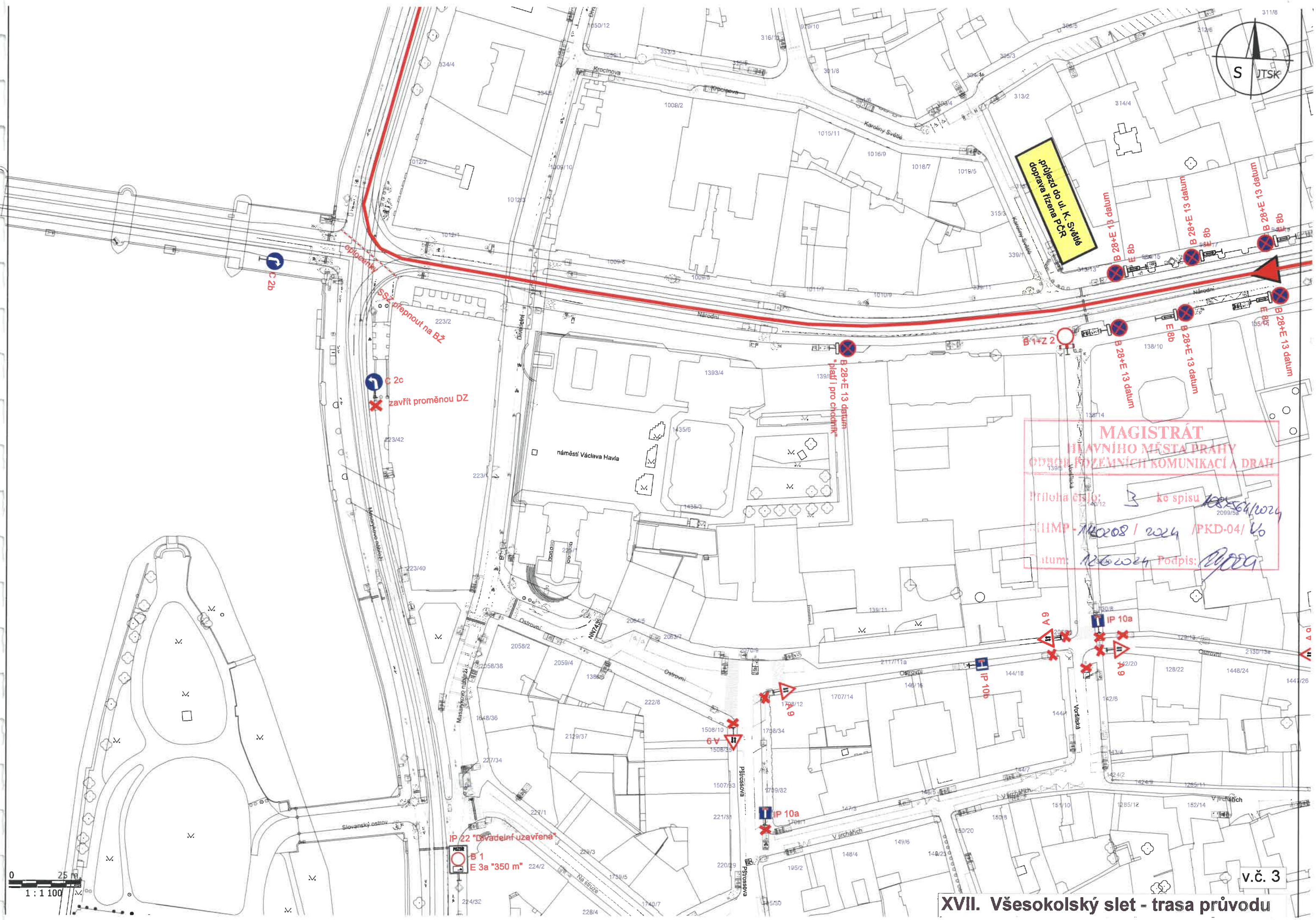
průjezd do ul. K. Světlé  
oprava řízene PCR

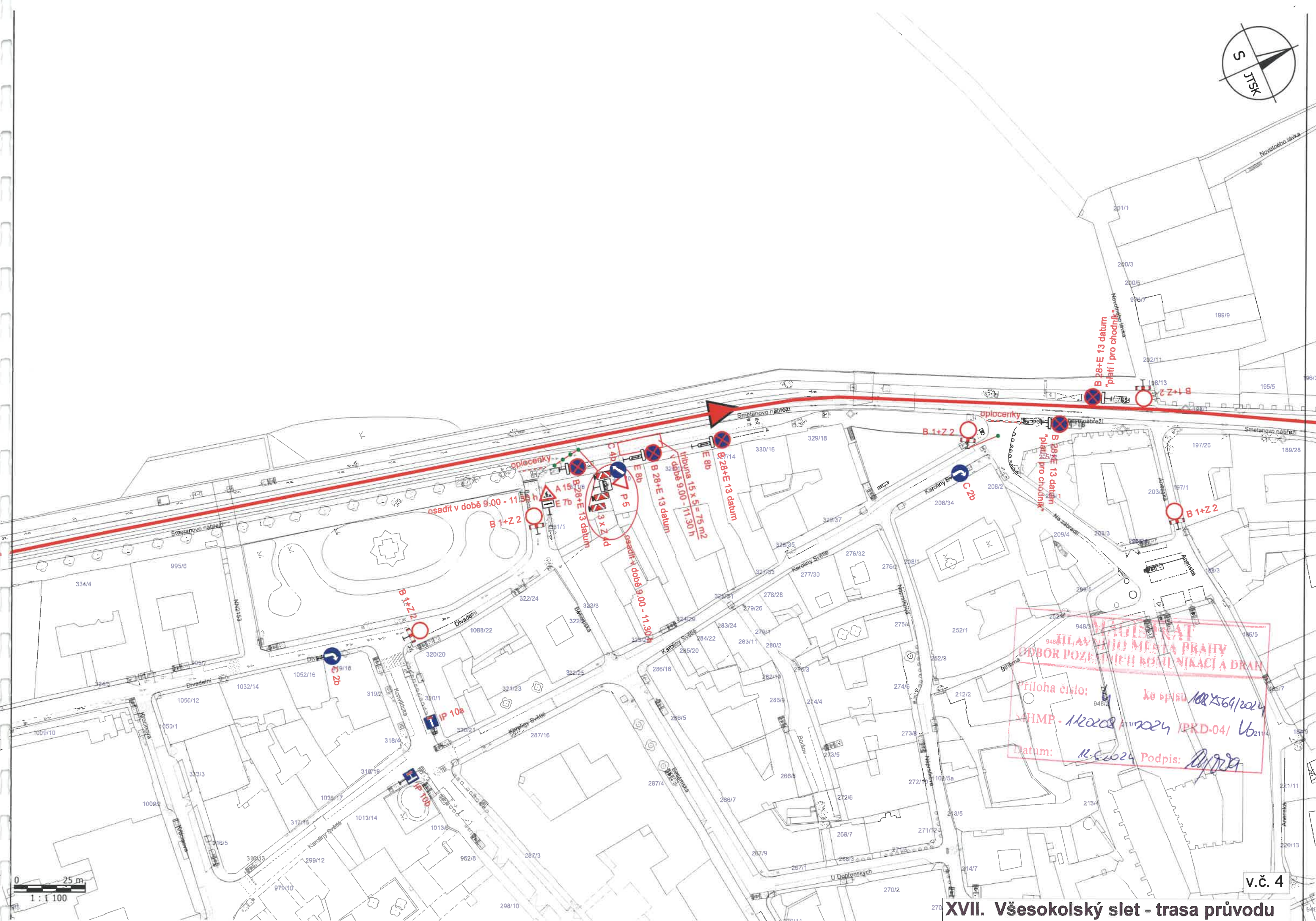
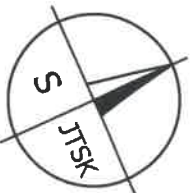
**MAGISTRÁT  
HLAVNÍHO MĚSTA PRAHY  
ODŘAD POZEMNÍCH KOMUNIKACÍ A DRAH**  
Příloha číslo: 3 ke spisu 108564/2024  
2099/54  
MMP-14008 / 2024 / PKD-04 / 10  
Datum: 12.6.2024 Podpis: [Signature]

0 25 m  
1 : 1 100

v.č. 3

**XVII. Všesokolský slet - trasa průvodu**





**PROJEKT**  
**Hlavní úřad města Prahy**  
**Obor pozemních stavebníků a dráh**

Priloha číslo: **K0 01/00 102 2564/2024**  
 MHP - 1120208 / 11/2024 / PKD-04 / Uo 211  
 Datum: **11.6.2024** Podpis: *[Signature]*

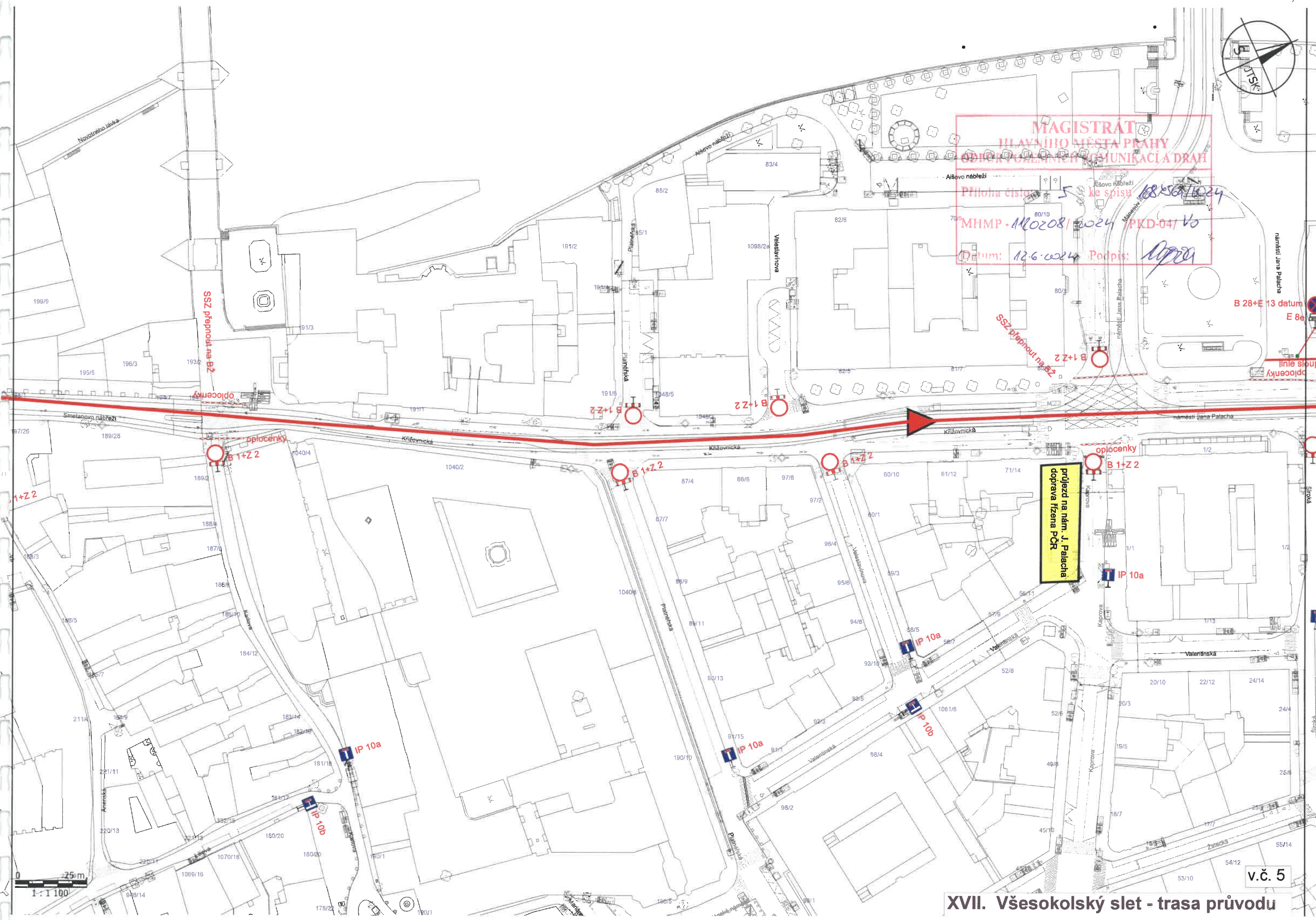
v.č. 4

**XVII. Všesokolský slet - trasa průvodu**



**MAGISTRÁT  
HLAVNÍHO MĚSTA PRAHY  
ODDĚLENÍ ČERNÉHO KOMUNIKACÍ A DRAH**

Příloha číslo 5 ke spisu 18256/1024  
MHMP - 110208/1024 PKD-04/V0  
Datum: 12.6.2024 Podpis: *[Signature]*



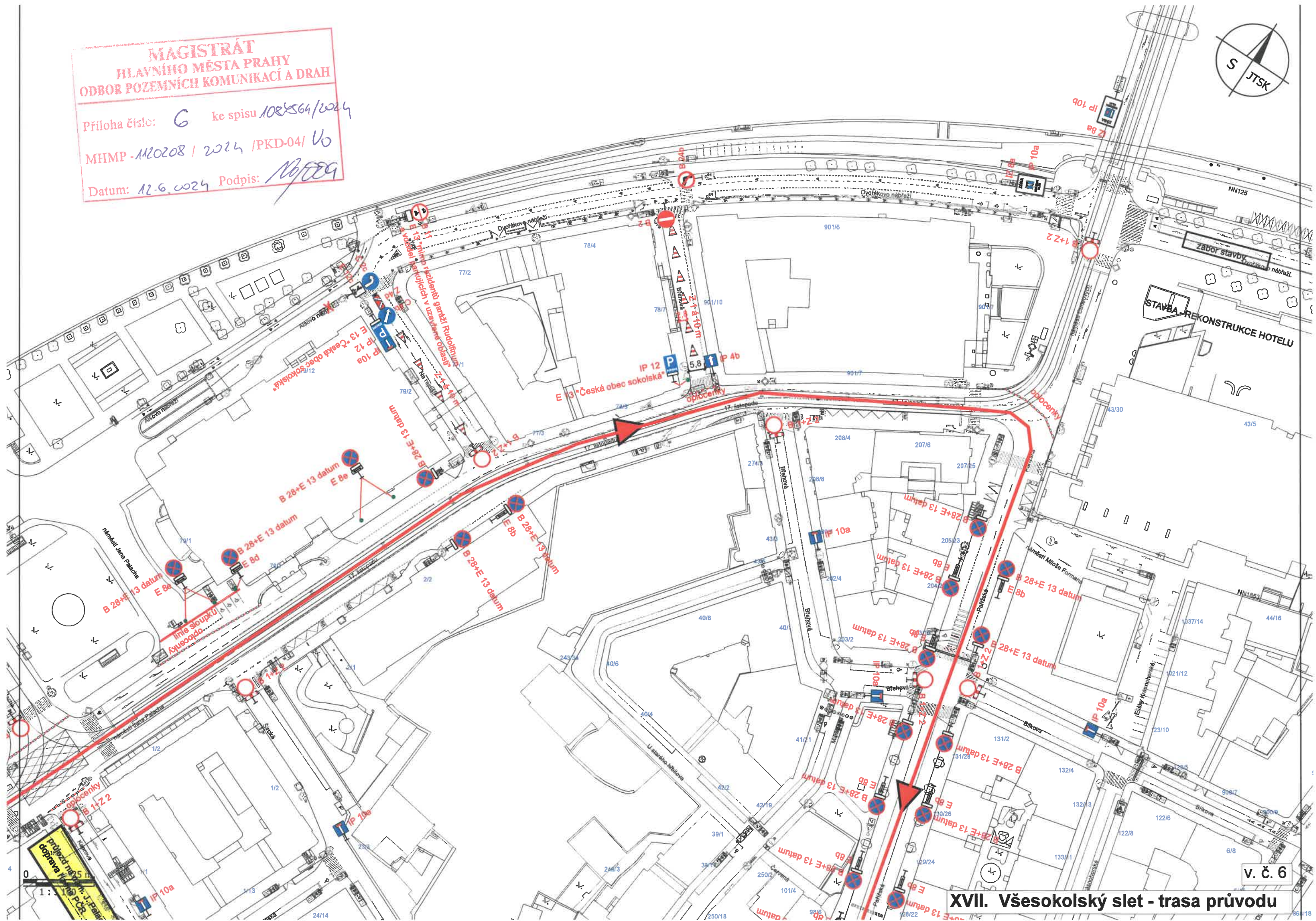
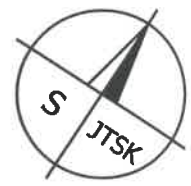
**XVII. Vsesokolský slet - trasa průvodu**

**MAGISTRÁT  
HLAVNÍHO MĚSTA PRAHY  
ODBOR POZEMNÍCH KOMUNIKACÍ A DRAH**

Příloha číslo: **G** ke spisu 1082564/2024

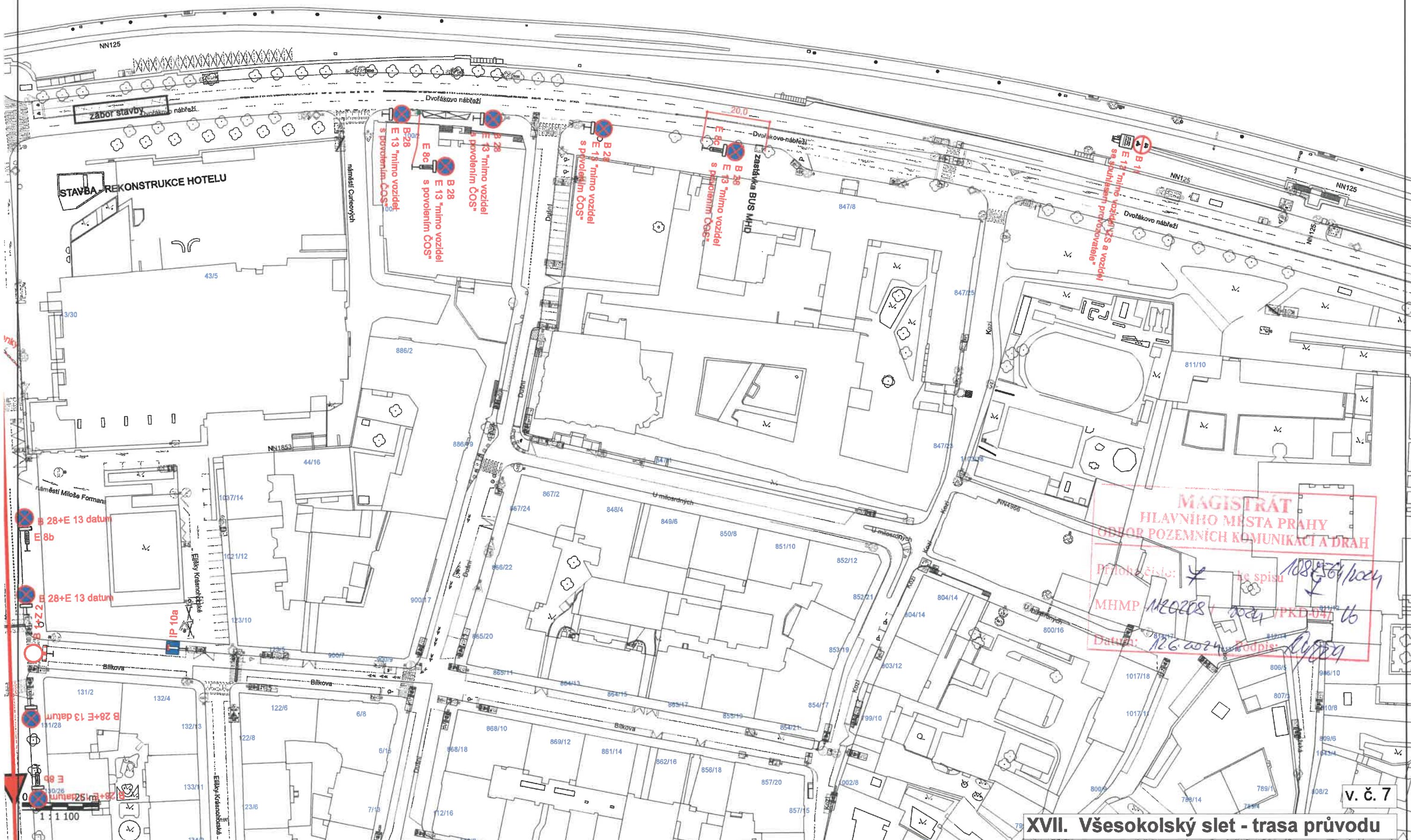

MHMP - 120208 / 2024 / PKD-04 / V0

Datum: 12.6.2024 Podpis: *[Signature]*



v. č. 6

**XVII. Všesokolský slet - trasa průvodu**

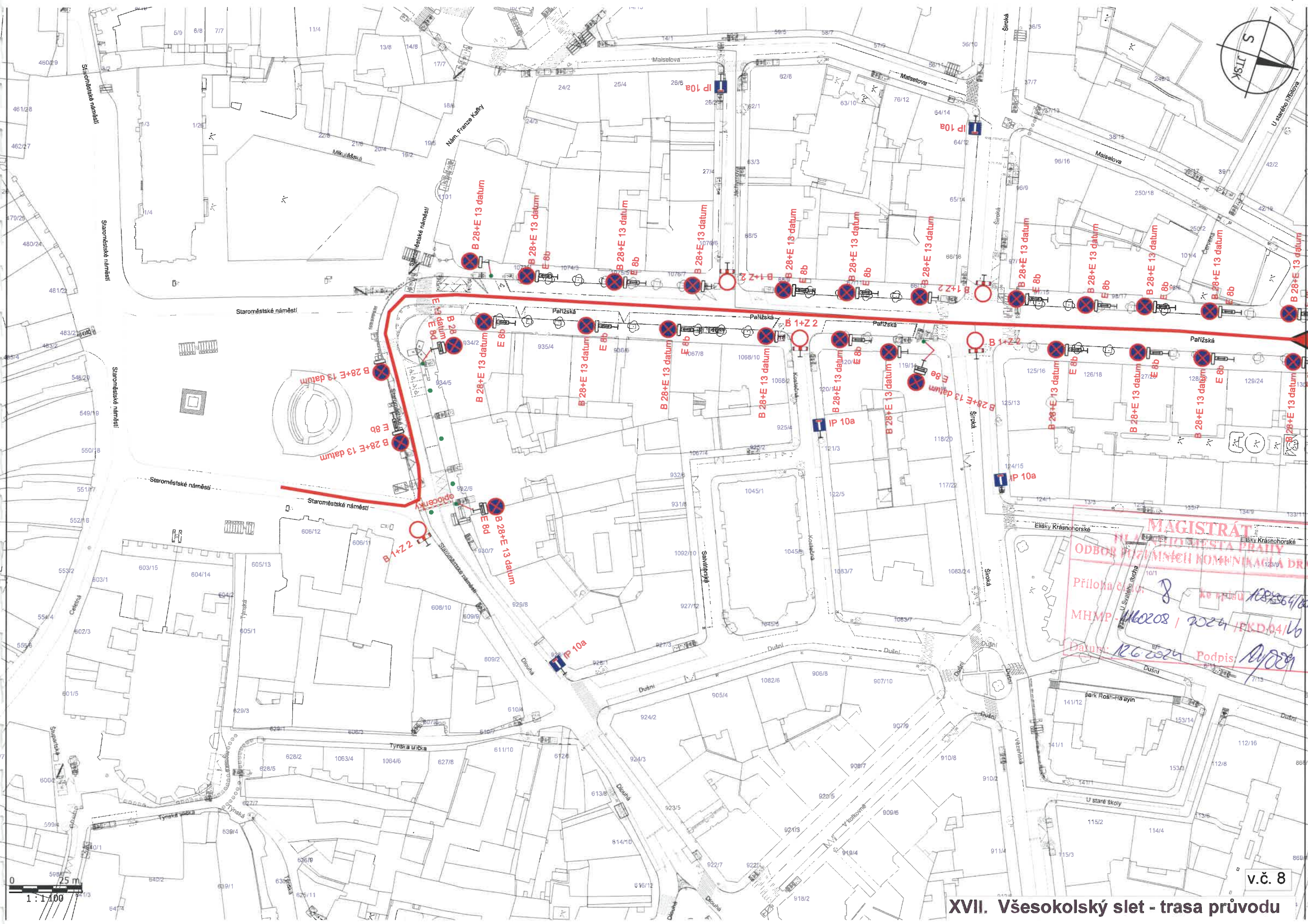
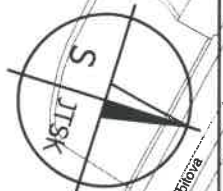


**MAGISTRÁT  
HLAVNÍHO MĚSTA PRAHY  
ODBOR POZEMNÍCH KOMUNIKACÍ A DRAH**

Průloh. číslo: *108556/1004*  
MHMP M20208 / *2024 / PKD 047 16*  
Datum: *12.6.2024* Podpis: *[Signature]*

v. č. 7

**XVII. Vsesokolský slet - trasa průvodu**

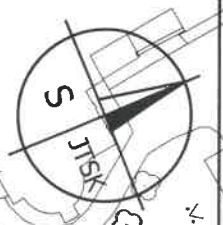


**MAGISTRÁT**  
 MĚSTSKÝ ÚŘAD  
 ODBOR POUŽÍMÁNÍ NEMOVITNOSTÍ  
 Příloha číslo 8  
 MHMP - 110208 / 2024 / FKD04/16  
 Datum: 12.6.2024  
 Podpis: [Signature]

v.č. 8

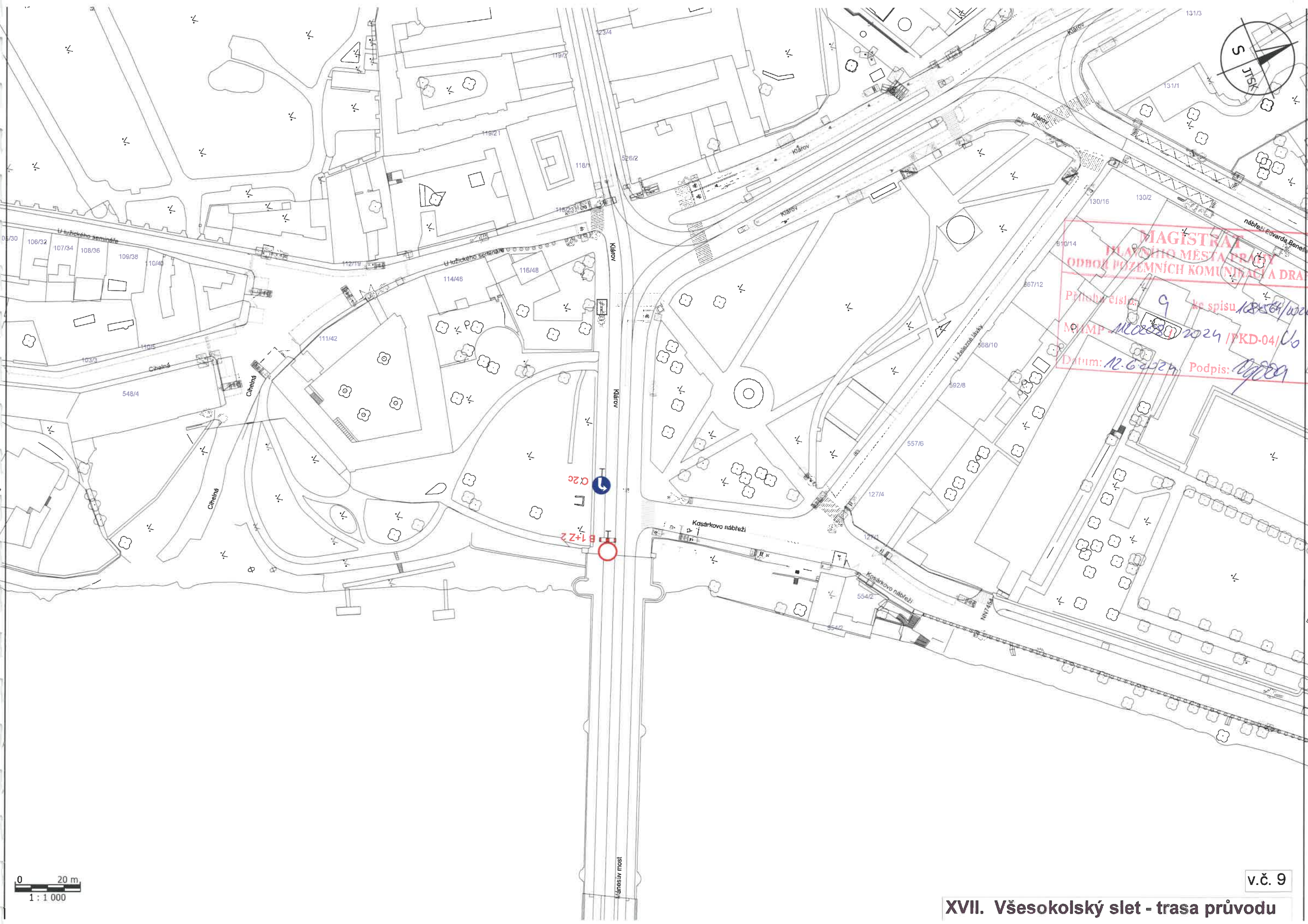
**XVII. Všesokolský slet - trasa průvodu**





**MAGISTRÁT  
HLAVNÍHO MĚSTA PRAHY  
ODBOJ POZEMNÍCH KOMUNIKACÍ A DRAH**

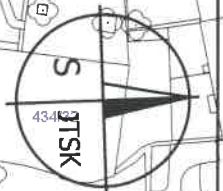
Příloha číslo: **9** ke spisu **128564/0024**  
**MPMP - MČ Praha 10 2024 /PKD-04/10**  
Datum: **12.6.2024** Podpis: *[Signature]*



0 20 m  
1 : 1 000

v.č. 9

**XVII. Všesokolský slet - trasa průvodu**



**MAGISTRÁT  
HLAVNÍHO MĚSTA PRAHY  
ODBOR POZEMNÍCH KOMUNIKACÍ A DRAH**

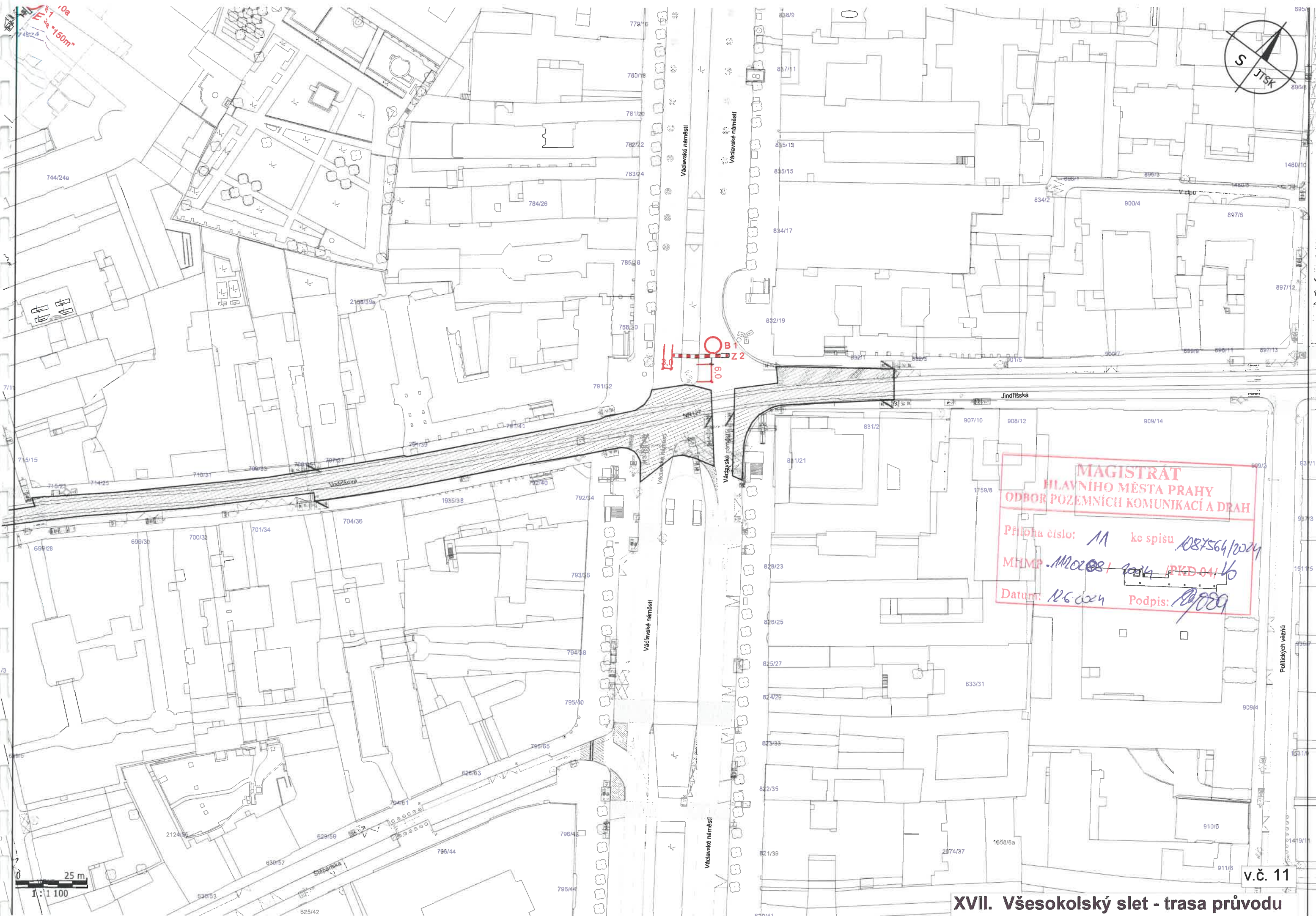

Příloha číslo: 10 ke spisu 108256/1009  
MMP - M0208/2024 / FKD 04/10  
Datum: 26.02.2024 Podpis: [Signature]

0 20 m  
1 : 1 000

v. č. 10

**XVII. Všešokolský slet - trasa průvodu**

10a  
E 2a 150m



**MAGISTRÁT  
HLAVNÍHO MĚSTA PRAHY  
ODBOR POZEMNÍCH KOMUNIKACÍ A DRAH**

Příloha číslo: *11* ke spisu *1087564/2024*  
MHMP - *M10008/2024* /PKD 04/ V6  
Datum: *12.6.2024* Podpis: *[Signature]*

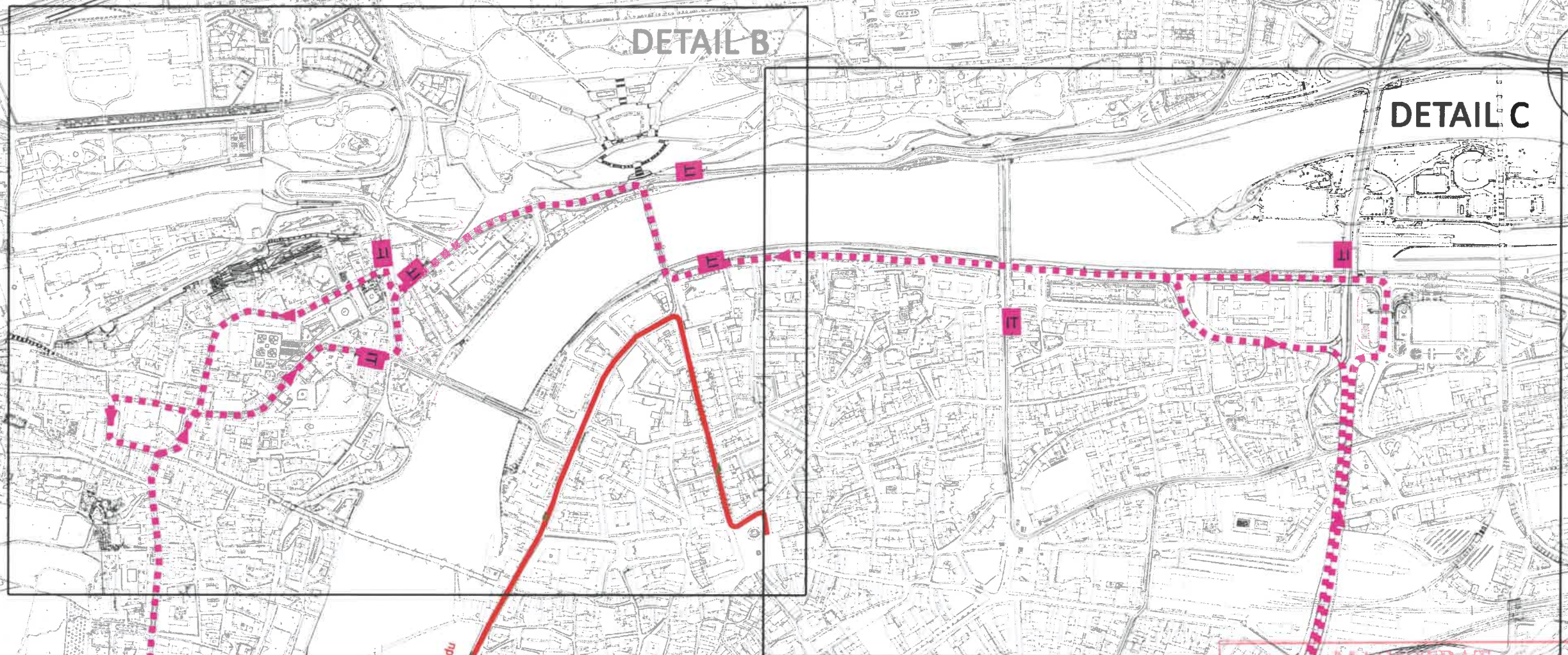
25 m  
1:1100

v.č. 11

**XVII. Vsesokolský slet - trasa průvodu**

DETAIL B

DETAIL C



trasa průvodu

MĚSTSKÝ ÚŘAD  
 HLAVNÍHO MĚSTA PRAHY  
 ODBOR ÚPRAVY VEŘEJNÉ KOMUNIKACE A DRAH  
 Číslo jedn.: 162 Ks spisů 1087564/2024  
 MHMP - M20208/2024 (PKD-04) 16  
 Datum: 14.9.2024 Podpis: *[Signature]*

DETAIL A

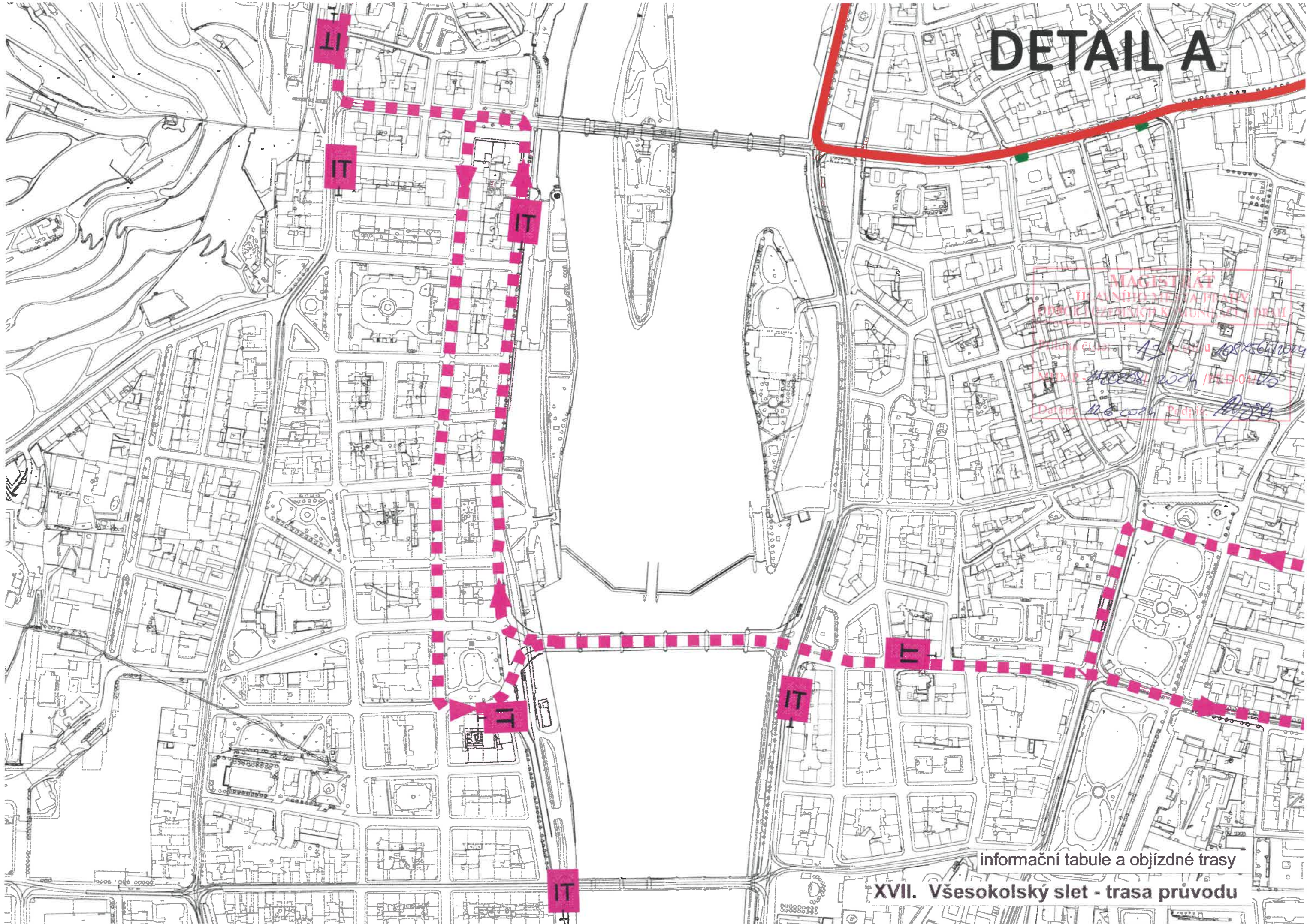
IT text I.T.:  
 "pravoběžní komunikace v úseku mezi  
 mostem Legií a Čechovým mostem  
 UZAVŘENA"

0 50 m  
 1:10 000

informační tabule a objízdné trasy

XVII. Všesokolský slet - trasa průvodu

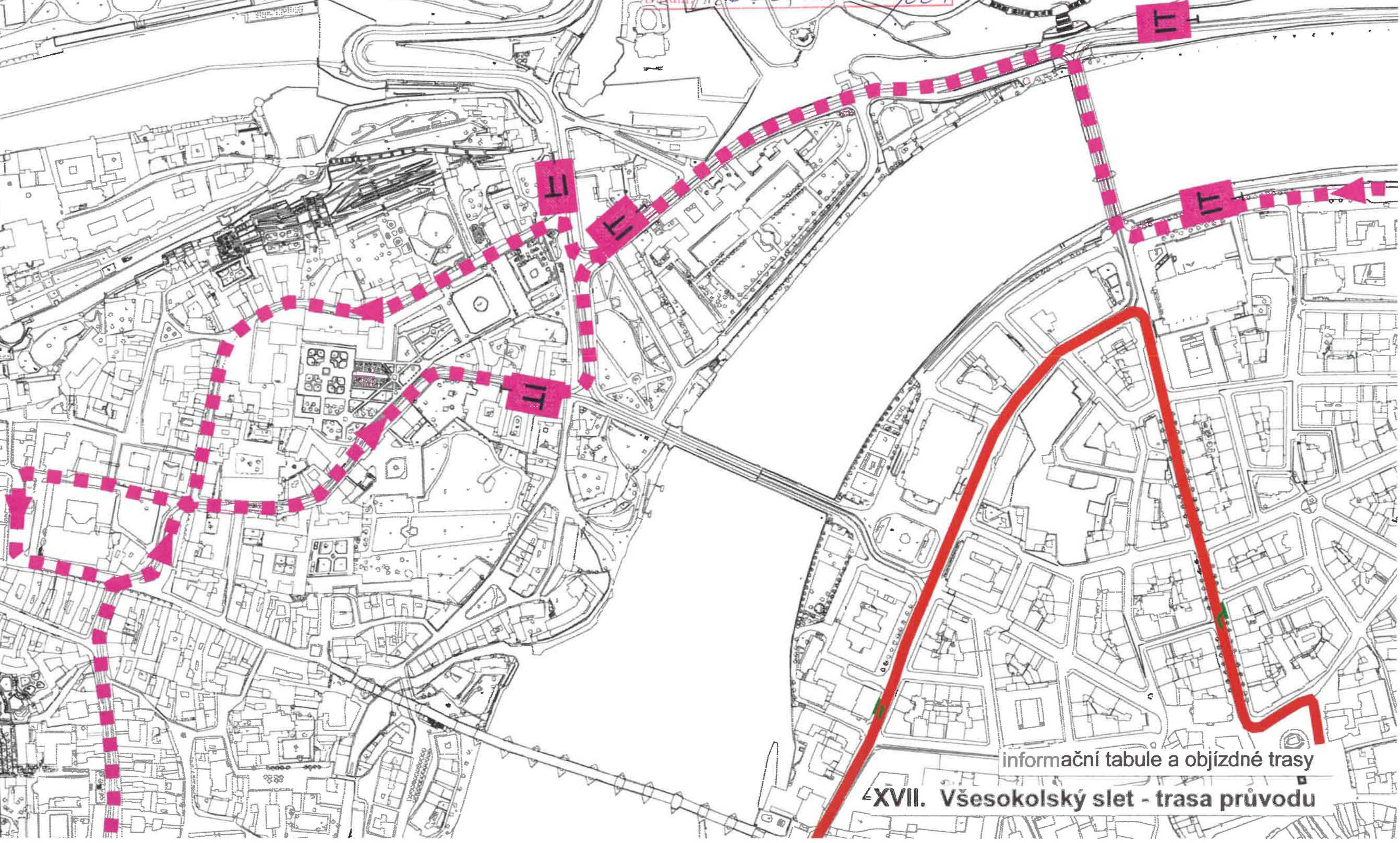
# DETAIL A



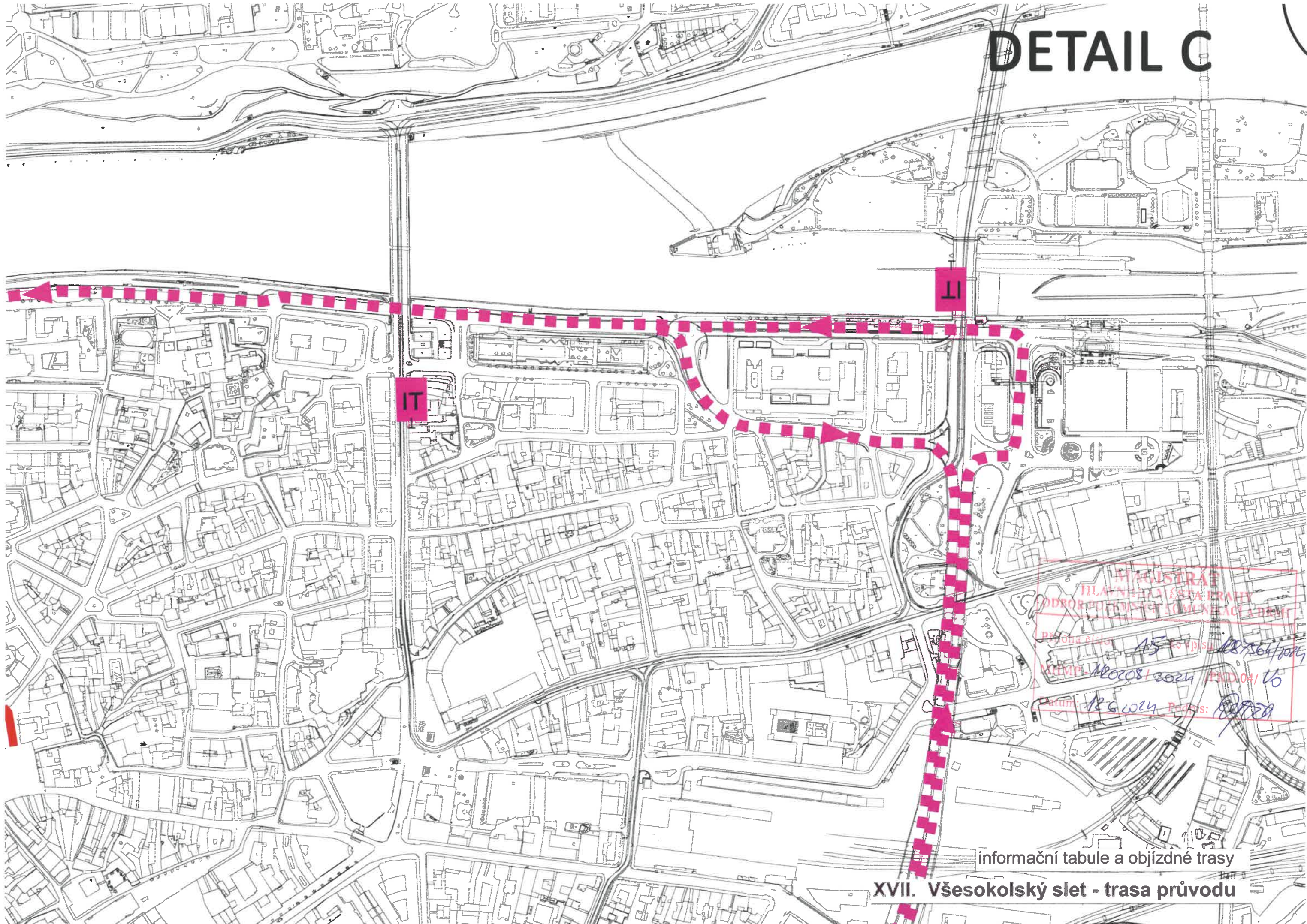
informační tabule a objízdné trasy  
XVII. Všesokolský slet - trasa průvodu

# DETAIL B

INŽENÝRSKÝ ÚSTAV  
PROJEKT PRAHY  
ODBOR TECHNICKÉ KOMUNIKACE A DRAH  
Příloha číslo 14 k řízení 108256/2024  
MHMP-11801081/2024 /PKD-04/ V0  
Datum: 12.6.2025 Podpis: [Signature]



# DETAIL C



informační tabule a objíždné trasy

XVII. Všesokolský slet - trasa průvodu

## 1. Úvod

Dopravně inženýrské opatření je navrženo na základě požadavku pořadatele průvodu. Důvodem je konání akce "Sletový průvod" na území Prahy 1. Termín akce je neděle 30. června 2024.

**Řazení účastníků probíhá od 8:30 do 9:59.**

**Doba trvání průvodu se předpokládá v době od cca 10 do 12 h – tj. v délce asi 2 hodin.**

Během akce bude trasa průvodu uzavřena tak, aby nebyla ohrožena bezpečnost silničního provozu, ani účastníků.

## 2. Navrhované dopravní opatření

### Řazení účastníků:

28.října, Jungmanovo náměstí, Můstek, dolní polovina Václavského náměstí, Na Příkopě (v úseku Václavské náměstí – Panská), Havířská, Rytířská (v úseku Havířská – Ovocný Trh), Ovocný Trh

### Trasa průvodu je vedena:

**Seřadiště** > Národní, Smetanovo nábřeží, Křižovnická, Nám. Jana Palacha, 17. Listopadu, Pařížská > Staroměstské náměstí

**Cíl průvodu:** Staroměstské náměstí.

Start průvodu se předpokládá v 10.00 h.

První účastník průvodu na Staroměstském náměstí se předpokládá v cca 10:30 h.

Poslední účastník průvodu by měl dorazit na Staroměstské náměstí do 12.00 h.

V místech, kde účastníci průvodu projdou, bude uzavírka zrušena.

## 4. Úpravy SSZ

Dotčené křižovatky budou po dobu dopravních omezení operativně přepnuty na blikající žlutou na základě zhodnocení aktuální situace ze strany Policie ČR.

## 5. Svislé dopravní značení, přechodná úprava

Návrh úprav svislého dopravního značení a návrh přechodné úpravy provozu je zpracován v situacích v měřítku 1 : 1000, ev. 1 : 1100, 1 : 1650. Celková situace závodu s kladem listů je vyznačena v situaci v měřítku 1 : 21000. Vzhledem k délce průvodu (cca 2 hodiny) budou osazeny pouze značky nutné pro zajištění bezpečnosti provozu.

Dopravní značení musí být v reflexním provedení a musí odpovídat vyhl. MD č. 294/2015 Sb. a platným technickým normám.

**Všechny dopravní značky B 28 "zákaz zastavení" budou doplněny dodatkovou tabulkou E 13 s textem "Sletový průvod" ev. logem, časovým omezením "30. 6. 2024 od 00:01 h do 13:00 h", pokud není v projektové dokumentaci stanoveno jinak.**

**Platnost všech dopravních značek B1 "zákaz vjezdu" v místě řazení průvodu je 30.6.2024 od 8:30, pokud není v projektové dokumentaci stanoveno jinak. Všechny DZ B1 v místě řazení průvodu budou odstraněny bezprostředně po odchodu posledního účastníka průvodu.**

**Platnost všech dopravních značek B1 "zákaz vjezdu" po trase průvodu je 30.6.2024 od 9:50, pokud není v projektové dokumentaci stanoveno jinak. Všechny DZ B1 po trase průvodu budou odstraněny bezprostředně za posledním účastníkem průvodu.**

## 6. Závěr

Projekt DIO je zpracován v souladu s platnými předpisy, zejména:

- zákon č. 361/2000 Sb. o bezpečnosti a plynulosti provozu na pozemních komunikacích
- vyhl. MD č. 294/2015 Sb., kterou se provádějí pravidla provozu na pozemních komunikacích
- technické podmínky TP 66 "Zásady pro přechodné dopravní značení na pozemních komunikacích" III. vydání

